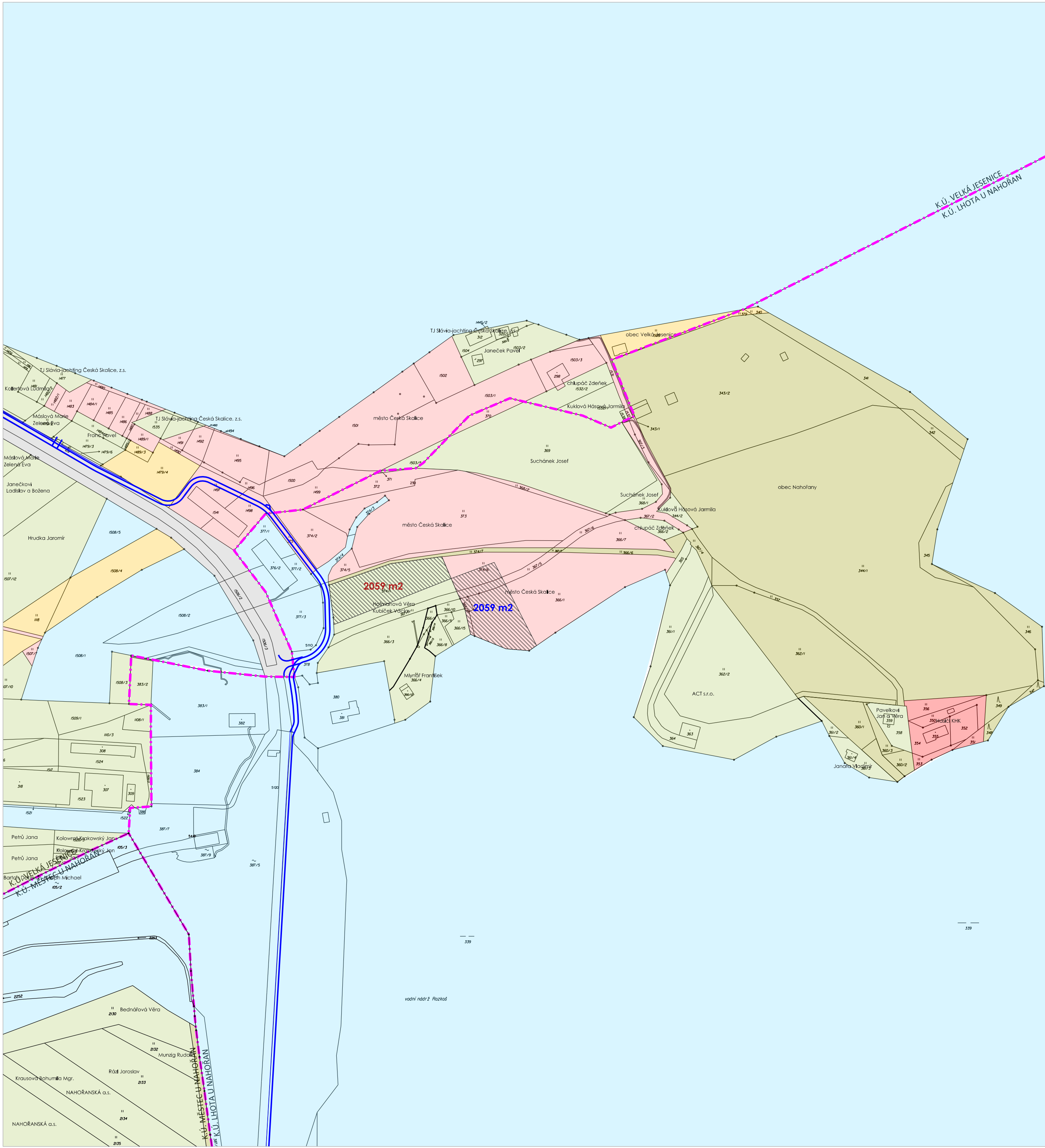
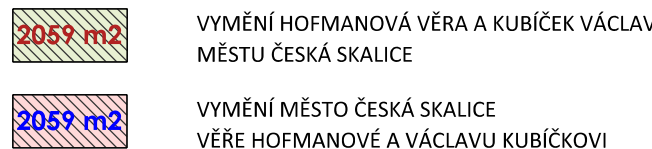


LEGENDA



VÝMĚNY POZEMKŮ



objednavate


Dobrovolný svazek obcí Kladská stezka
Třída T.G. Masaryka 80, 552 03 Česká Skalice

zpracovate

Atelier architektury a urbanismu, s.r.o.
Lipky 1283, 549 41 Červený Kostelec

autorský tým

Ing. arch. Marek Wajsar
Ing. Jan Vlček
Bc. Veronika Čížková



název projektu / fáze projektu

Studie budoucího využití lokality Poloostrova Rozkoš územní studie

název / obsah výkresu	číslo
1. Úvod	1
2. Základní údaje	2
3. Výkresy	3
4. Závěr	4

číslo výkresu

Majetkoprávní vztahy

POMOCNÝ VÝKRES

měřítka

datum

paré

1:2000

IX. 2021